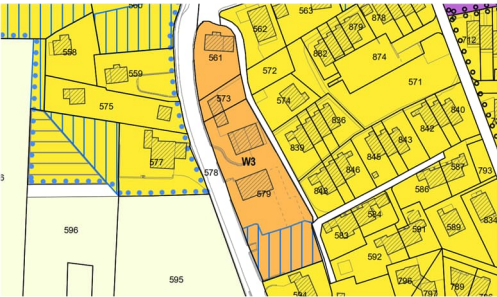
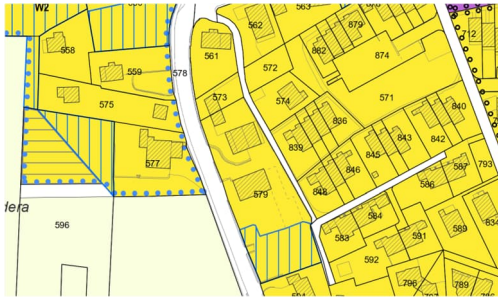
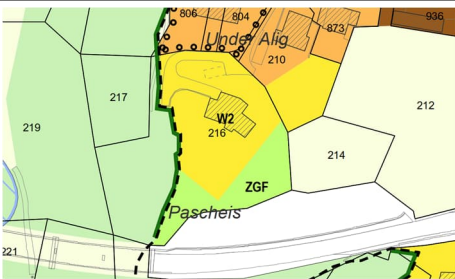
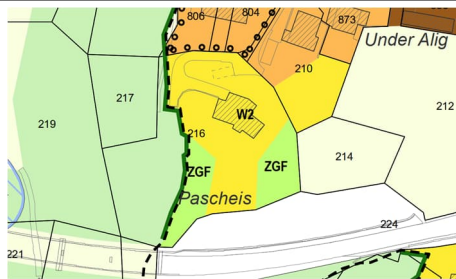




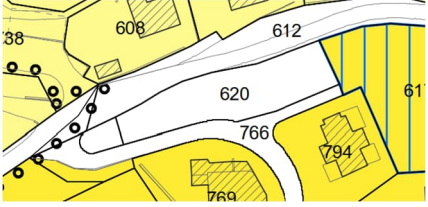



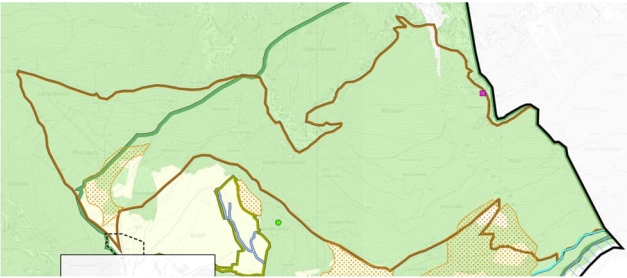
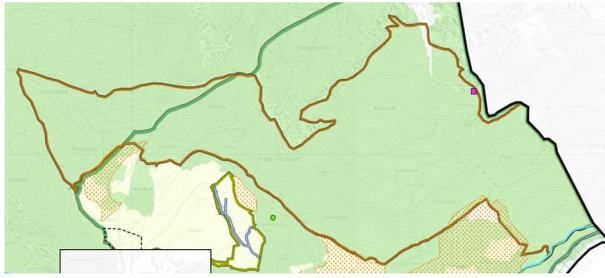


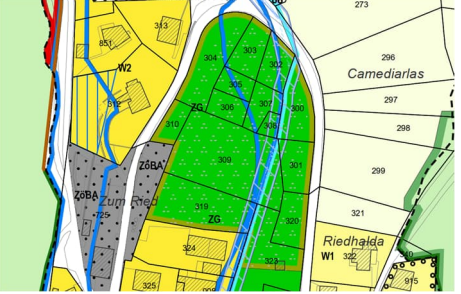
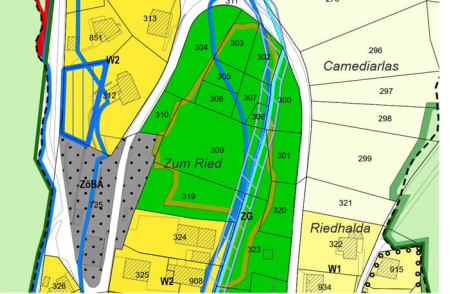
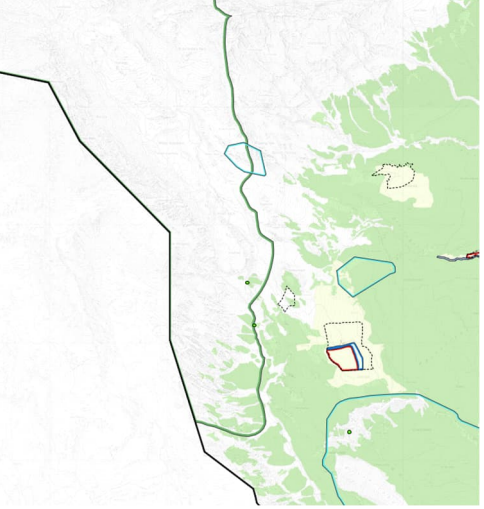
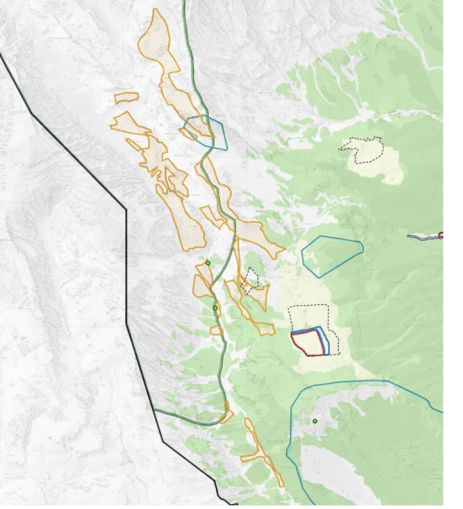
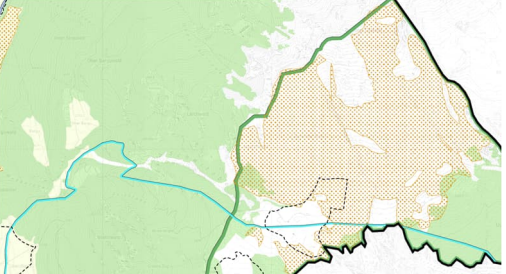
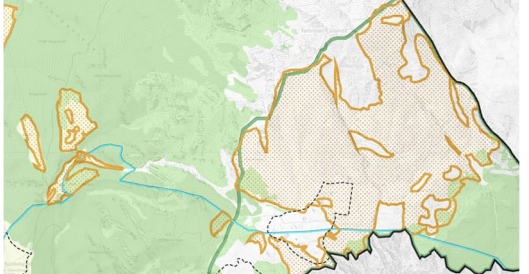
Gesamtrevision Ortsplanung Tamins (ohne Gewässerraumzonen)

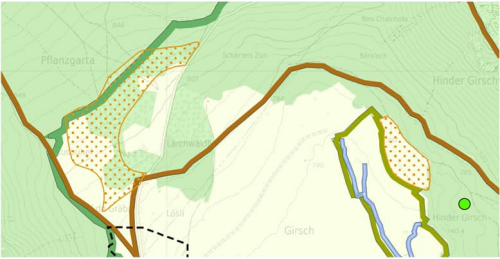
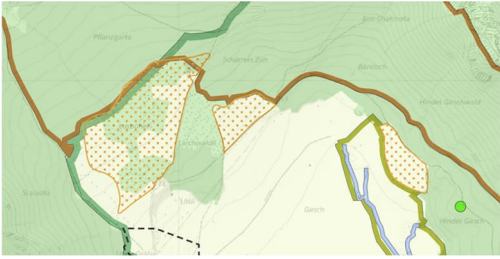
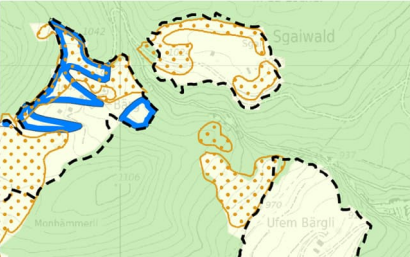

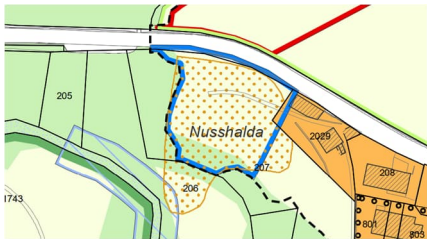
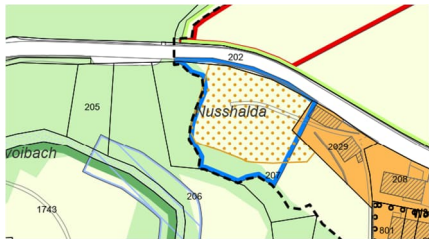


03. Juni 2025

**Anhang 6b - Änderungen im ZP, GGP, GEP gegenüber der 1. Mitwirkungsaufgabe 2024**

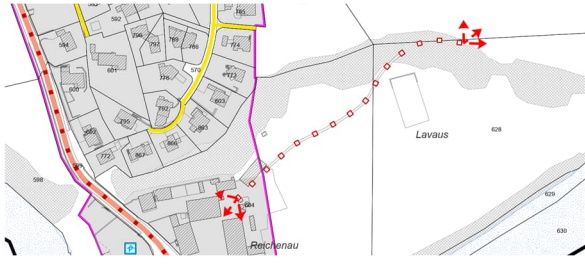
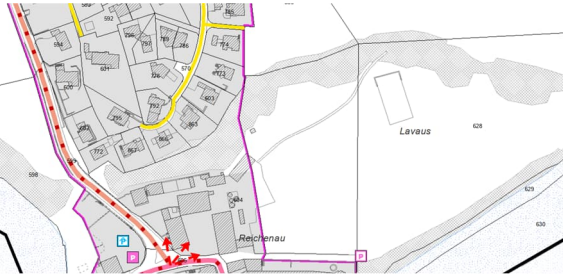
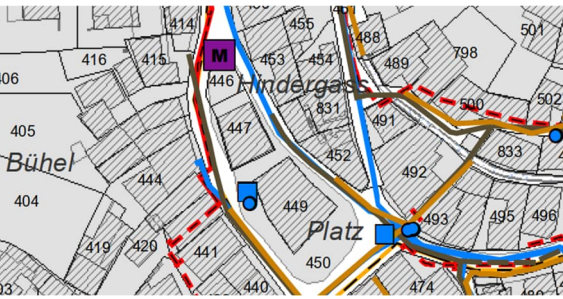
Änderung/Planungsinstrument	Stand Mitwirkungsaufgabe 1, 2024	Stand Mitwirkungsaufgabe 2, 2025
Zonenplan		
Zuweisung der Parzellen 561, 573, 579 zur W2 statt zur W3.		
Anpassung Zonengrenzen auf Pz. 261.		
Anpassung Zonierung auf Pz. 522. Statt Zone für Klein- und Anbauten neu Zone für Grün- und Freizeitflächen sowie Dorf kernzone im Bereich der bestehenden Parkierungsflächen.		

Änderung/Planungsinstrument	Stand Mitwirkungsaufgabe 1, 2024	Stand Mitwirkungsaufgabe 2, 2025
<p>Ergänzung rote Gefahrenzone Crestis (Fehlerbereinigung, da die Zone im Auflageplan fehlte).</p>		
<p>Zuweisung der Parzellen 620 und 765 zur Zone für Grünflächen statt übrigem Gemeindegebiet.</p>		
<p>Aufhebung Quartierplanpflicht auf Pz. 1750.</p>		
<p>Anpassung Wildruhezone gemäss Gemeindebeschluss vom 28. April 2025.</p>		

Änderung/Planungsinstrument	Stand Mitwirkungsauflage 1, 2024	Stand Mitwirkungsauflage 2, 2025
<p>Naturschutzzone Ried: Anpassung der Abgrenzung gemäss Neukartierung vom Mai 2025.</p>		
<p>Ergänzung Trockenwiesen und -weiden im Sömmerungsgebiet zwischen Chrummhora, Crap Mats und Lawoi aufgrund aktualisierter Datengrundlage (Revisionsdatensatz zum kantonalen Biotopinventar des Amts für Natur und Umwelt)</p>		
<p>Anpassung und/oder Ergänzung Trockenwiesen und -weiden im Sömmerungsgebiet in den Gebieten Taminser Calanda/Taminser Älpli und Bargu aufgrund aktualisierter Datengrundlage (Revisionsdatensatz zum kantonalen Biotopinventar des Amts für Natur und Umwelt)</p>		

Änderung/Planungsinstrument	Stand Mitwirkungsaufgabe 1, 2024	Stand Mitwirkungsaufgabe 2, 2025
Ergänzung Trockenwiesen und -weiden im Sömmerungsgebiet im Gebiet Girsch aufgrund aktualisierter Datengrundlage (Revisionsdatensatz zum kantonalen Biotopinventar des Amts für Natur und Umwelt)		
Löschung Trockenwiesen und -weide bei Barg/Ufm Bärkli aufgrund aktualisierter Datengrundlage (Revisionsdatensatz zum kantonalen Biotopinventar des Amts für Natur und Umwelt)		
Anpassung Trockenwiesen und -weide im Gebiet Nusshalda aufgrund aktualisierter Datengrundlage (Revisionsdatensatz zum kantonalen Biotopinventar des Amts für Natur und Umwelt)		
<b>GEP Verkehr und Ausstattung</b>		
Ergänzung Aufstiegshilfe Ober-/Unterdorf im Quartier Wasserschmitten.		

Änderung/Planungsinstrument	Stand Mitwirkungsauflage 1, 2024	Stand Mitwirkungsauflage 2, 2025
Ergänzung geplante und bestehende Fusswegverbindung im Quartier Wasserschmitten entlang der Pz. 779, 535 und 780.		
Streichung Fussweg entlang Pz. 813 und 814 im Quartier Wasserschmitten.		
Ergänzung Fusswegverbindung Forellenstube Wasserschmitten entlang Pz. 811 und 812.		
Ergänzung Teilstück Erschliessungsstrasse beim Schulhaus.		

Änderung/Planungsinstrument	Stand Mitwirkungsaufgabe 1, 2024	Stand Mitwirkungsaufgabe 2, 2025
<p>Löschung Streckenverlauf Veloweg Lavaus, da genaue Umsetzung derzeit unklar.</p>		
<p>GEP Ver- und Entsorgung</p>		
<p>Bereinigung Standorte Multisammelstellen Dorf.</p>		
<p>Löschung geplanter Werkhof Pz. 550.</p>		