



**Gesamtrevision Ortsplanung  
(ohne Gewässerraumzonen)**

**Informationsplan**




**Grundlagenplan 1:10'000**

**Legende**



**Gefahrenkarte Prozesse Wasser, Rutsch und Sturz (29.08.2024)**

-  Erhebliche Gefährdung
-  Mittlere Gefährdung
-  Geringe Gefährdung

**Grundlagen Wald (07.03.2024 und 18.08.2025)**

-  Wald ergänzen
-  Wald aufheben
-  Statische Waldgrenze



**Archäologie (29.04.2021)**

-  Archäologiezone
-  Archäologische Schutzzone

**Bundesinventar der historischen Verkehrswege der Schweiz (IVS, 03.05.2019)**

-  Regional, Lokal
-  National

**Kataster belastete Standorte (Juni 2024)**

-  keine schädlichen oder lästigen Einwirkungen
-  weder überwachungs- noch sanierungsbedürftig

**Hinweise**

-  Fruchtfolgeflächen
-  Baugebiet
-  Wald
-  Gemeindegrenze
-  Gewässer

