

**Gesamtrevision Ortsplanung  
(ohne Gewässerraumzonen)**  
**Genereller Erschliessungsplan  
Verkehr und Ausstattung 1:2'000  
Dorf**

**Genehmigung**

An der Gemeindeversammlung beschlossen am 05.03.2026

Der Gemeindepräsident:

Die Gemeindeganzlistin:











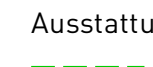

Von der Regierung genehmigt am **RB-Nr.**

Der Regierungspräsident:

Der Kanzleidirektor:

**Festlegungen**

bestehend geplant aufzuheben

- Verkehr**
-  Bereich mit Konzeptpflicht
  -  Sammelstrasse
  -  Erschliessungsstrasse
  -  Land- und Forstwirtschaftsweg
  -  Radweg
  -  Fuss- und Wanderweg
  -  Anschlusspunkt rückwärtige Parzellen
  -  Anschlusspunkt Radweg
  -  Öffentliche Transportanlagen
  -  Parkplatz
  -  Tiefgarage
  -  Bushaltestelle

**Ausstattung**

-  Schiessanlage 300 m
-  Möglicher Standort Kiesentnahme

**Informative Inhalte**

bestehend geplant aufzuheben

**Orientierend**

- Verkehr**
-  Kantonsstrasse
  -  Kantonale Verbindungsstrasse

**Weitere Inhalte**

-  Wald
-  Tempo-30-Zone
-  Baugebiet
-  Gewässer
-  Gemeindegrenze
-  Gebäude projektiert

