

Kanton Graubünden Gemeinde Tamins



Gesamtrevision Ortsplanung (ohne Gewässerraumzonen)

Zonenplan 1:2'000 Kompostierzone

Genehmigung

An der Gemeindeversammlung beschlossen am 05.03.2026

Der Gemeindepräsident:

Die Gemeindeganzlistin:



Von der Regierung genehmigt am **RB-Nr.**

Der Regierungspräsident:






Der Kanzleidirektor:

Festlegungen

Grundnutzungen: Nichtbauzone

-  Kompostierzone
-  Landwirtschaftszone
-  Übriges Gemeindegebiet






Überlagerte Nutzungen

-  Naturschutzzone
-  Landschaftsschutzzone
-  Grundwasser- und Quellschutzzone
-  Gefahrenzone 1
-  Gefahrenzone 2

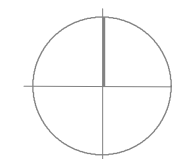
Weitere Festlegungen

-  Statische Waldgrenze

Informative Inhalte

- Orientierend**
-  Wald
-  Erfassungsbereich Naturgefahren
- Hinweisend**
-  Gewässerraumzone [Teilrevision Ortsplanung Gewässerräume, RB-Nr. 150/2024 vom 27.02.2024]
-  Quartierplan, rechtskräftig
-  Gewässer

ES gemäss LSV (Art. 43)	Rechtliche Grundlage
	Art. 32 BauG
III	Art. 32 KRG
III	Art. 41 KRG



Amtliche Vermessung (AV), Gemeinde Tamins, Kanton Graubünden, 03.03.2026



Datum: 21.03.2026_Bi / Da / SR

Gäuggelistrasse 7 7000 Chur
www.stw.swiss info@stw.swiss
Tel: 081 254 38 20

Objekt: S2021-381 Format: 84 / 29.7 cm

